

# Schienerersatzverkehr



## Aachen Hbf – Bussteig 3 in Richtung Stolberg (Rheinl) Hbf Aachen Hbf – Bussteig 4 in Richtung Herzogenrath



### Legende:

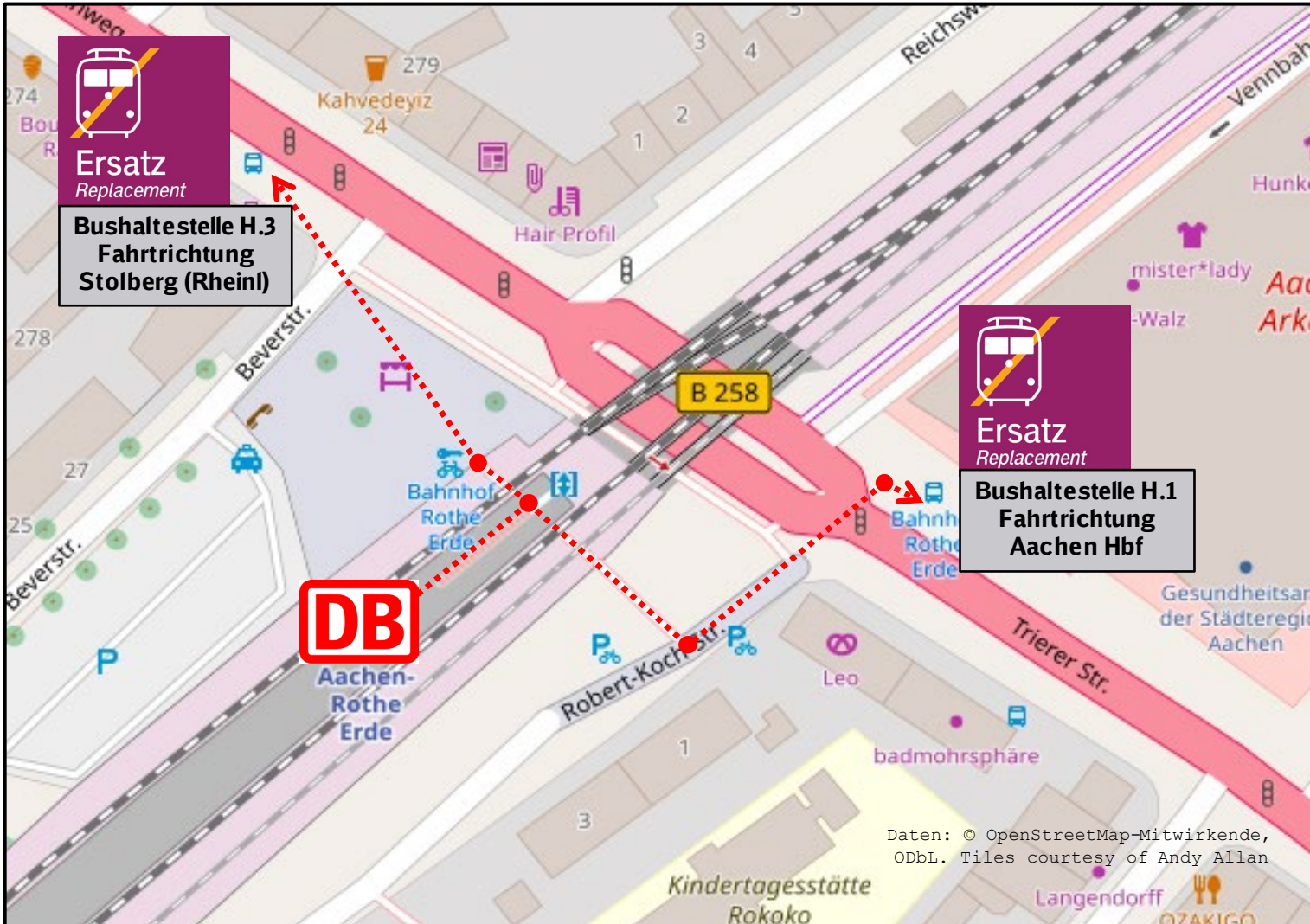
----- Fußweg zum Halteplatz für den Schienenersatzverkehr

### Ihre Informationsmöglichkeiten:

Internet:  
[bauinfos.deutschebahn.com](http://bauinfos.deutschebahn.com)

Bauhotline DB Regio NRW:  
0202 515 62 515

## Aachen-Rothe Erde – Haltestelle „Bahnhof Rothe Erde“



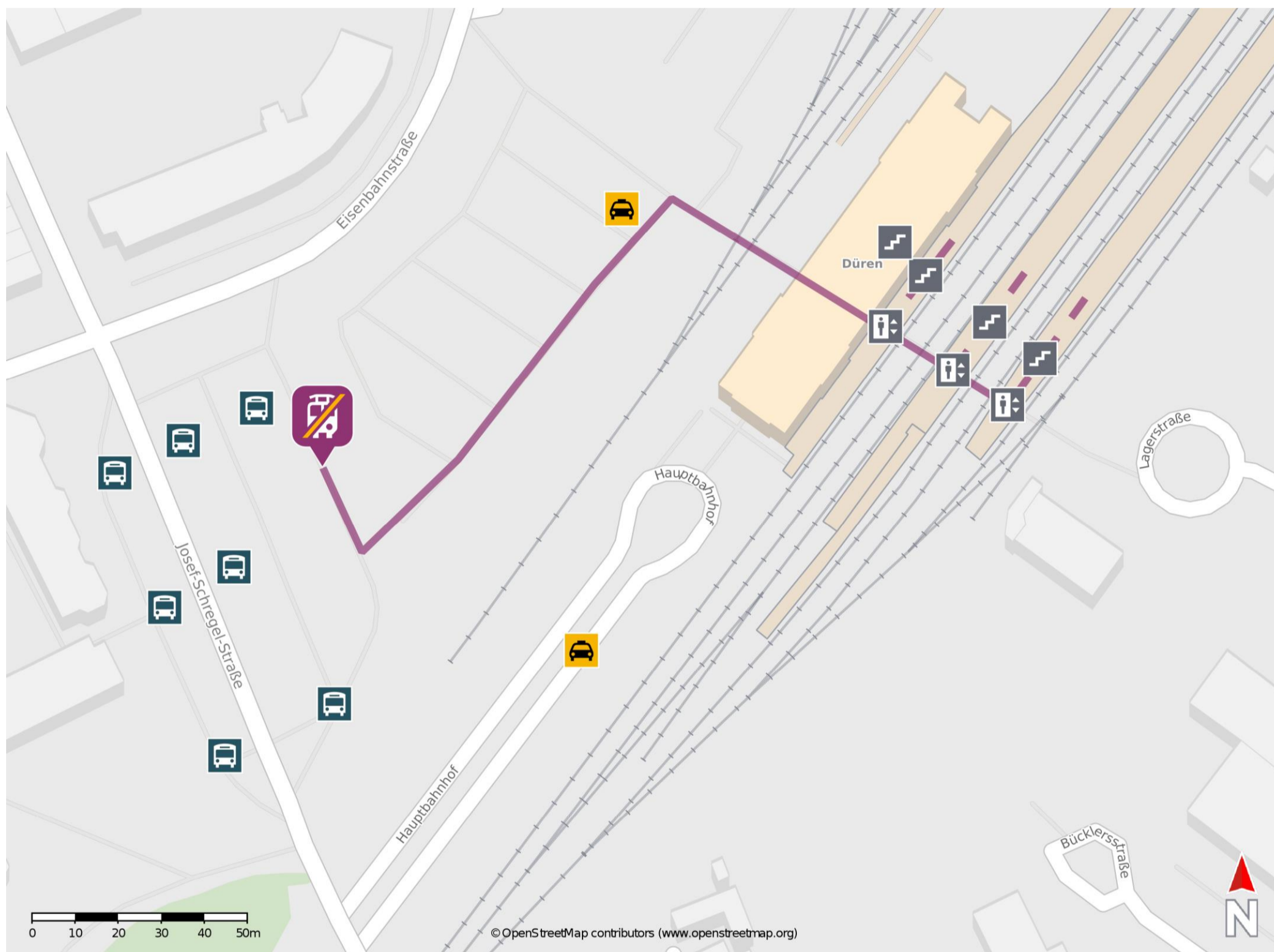
**Legende:**  
..... Fußweg zum Halteplatz für den Schienenersatzverkehr

### Ihre Informationsmöglichkeiten:

Internet:  
[bauinfos.deutschebahn.com](http://bauinfos.deutschebahn.com)

Bauhotline DB Regio NRW:  
0202 515 62 515

## Düren



### Wegbeschreibung Schienenersatzverkehr \*

Verlassen Sie den Bahnsteig und begeben Sie sich an den Ludwig-Erhard-Platz. Biegen Sie nach links ab und folgen Sie dem Straßenverlauf in Richtung Josef-Schregel-Straße. Orientieren Sie sich nach rechts und folgen Sie den Weg wenige Meter bis zum Zentralen Omnibus-Bahnhof (ZOB). Die Ersatzhaltestelle befindet sich am Bussteig A.

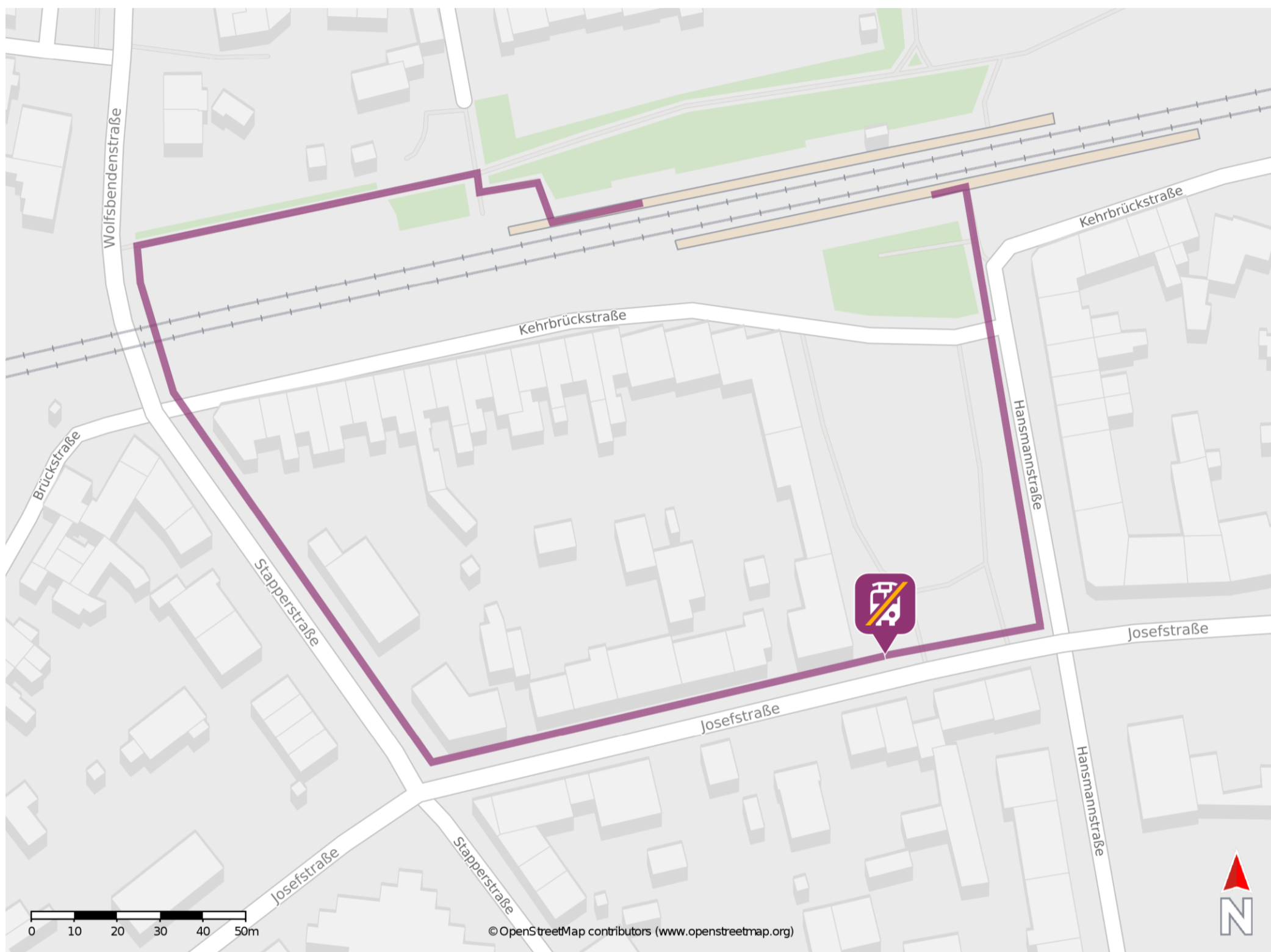


\* Fahrradmitnahme im Schienenersatzverkehr nur begrenzt möglich.  
Im QR Code sind die Koordinaten der Ersatzhaltestelle hinterlegt.

— barrierefrei  
- nicht barrierefrei

# Umgebungsplan

## Eilendorf



### Wegbeschreibung Schienenersatzverkehr \*

Von Gleis 1: Verlassen Sie den Bahnsteig und begeben Sie sich die Wolfsbendenstraße. Biegen Sie nach links ab und folgen Sie dem Straßenverlauf bis zur Kreuzung Stapperstraße/ Josefstraße. Biegen Sie nach links in die Josefstraße ein. Die Ersatzhaltestelle befindet an der Bushaltestelle Eilendorf Hansmannstraße.

Von Gleis 2: Verlassen Sie den Bahnsteig und begeben Sie sich an die Hansmannstraße. Folgen Sie der Straße bis zur Josefstraße. Biegen Sie nach rechts in diese ein. Folgen Sie dem Straßenverlauf bis zur Ersatzhaltestelle. Die Ersatzhaltestelle befindet an der Bushaltestelle Eilendorf Hansmannstraße.



\*Fahrradmitnahme im Schienenersatzverkehr nur begrenzt, teilweise gar nicht möglich. Bitte informieren Sie sich bei dem von Ihnen genutzten Eisenbahnverkehrsunternehmen. Im QR Code sind die Koordinaten der Ersatzhaltestelle hinterlegt.

— barrierefrei  
 — nicht barrierefrei

## Eschweiler Hbf



### Wegbeschreibung Schienenersatzverkehr \*

Verlassen Sie den Bahnsteig, ggf. durch die Unterführung und begeben Sie sich vor das Bahnhofsgebäude. Die Ersatzhaltestelle befindet sich unmittelbar vor dem Bahnhofsgebäude.

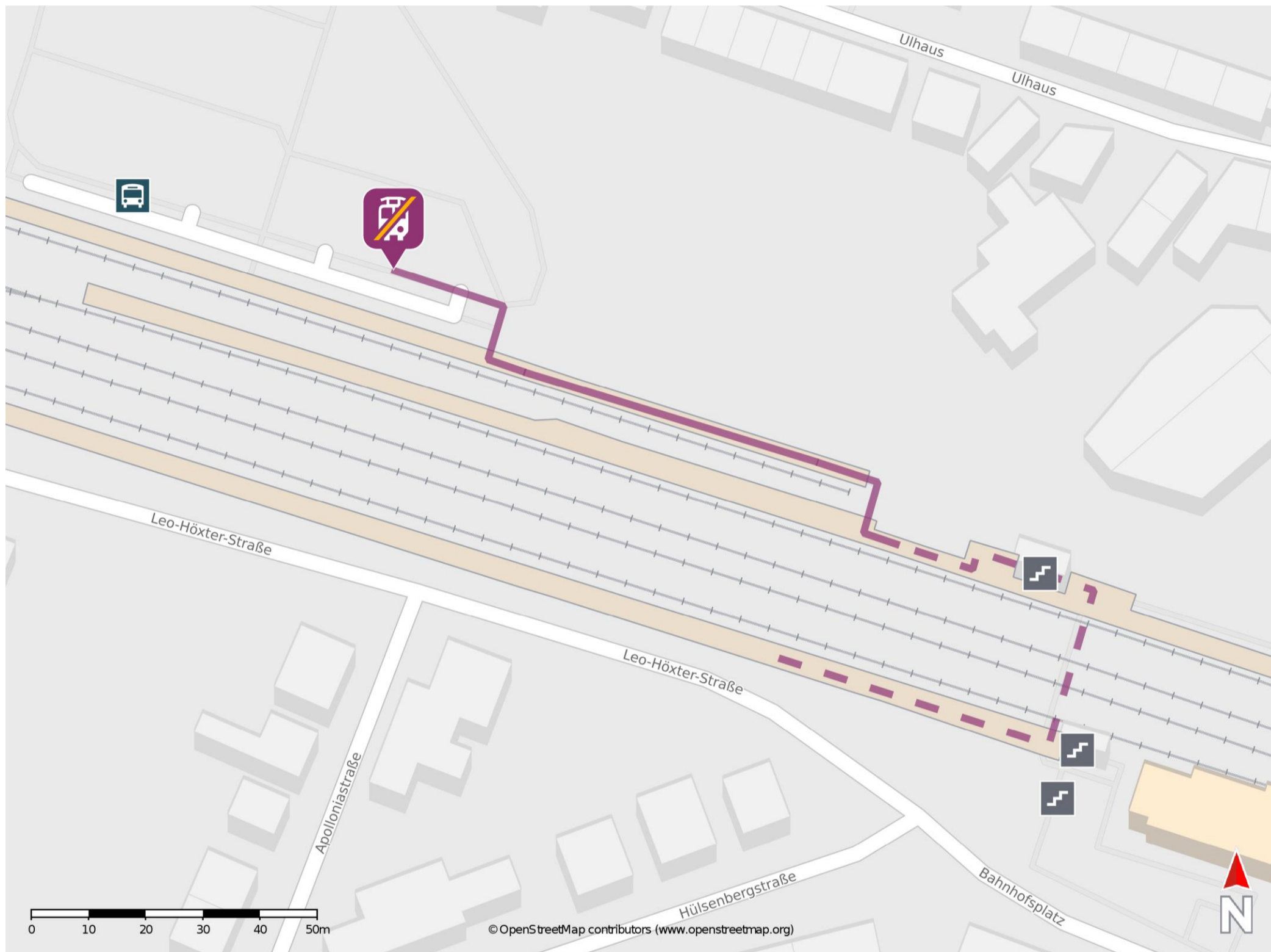


\* Fahrradmitnahme im Schienenersatzverkehr nur begrenzt möglich.  
Im QR Code sind die Koordinaten der Ersatzhaltestelle hinterlegt.

— barrierefrei  
- nicht barrierefrei

# Umgebungsplan

## Langerwehe



### Wegbeschreibung Schienenersatzverkehr \*

Verlassen Sie den Bahnsteig, ggf. durch die Unterführung und begeben Sie sich an den PKW Parkplatz. Die Ersatzhaltestelle befindet sich am ZOB in unmittelbarer Nähe zum Bahnhof am Bussteig 1.



\*Fahrradmitnahme im Schienenersatzverkehr nur begrenzt, teilweise gar nicht möglich. Bitte informieren Sie sich bei dem von Ihnen genutzten Eisenbahnverkehrsunternehmen. Im QR Code sind die Koordinaten der Ersatzhaltestelle hinterlegt.

— barrierefrei  
- - nicht barrierefrei

# Umgebungsplan

## Stolberg (Rheinl) Hbf



### Wegbeschreibung Schienenersatzverkehr \*

Verlassen Sie den Bahnsteig und begeben Sie sich an den Gustav-Wassilkowitsch-Platz. Die Ersatzhaltestelle befindet sich in unmittelbarer Nähe zum Bahnhof, an der Bushaltestelle Bahnhof.



\*Fahrradmitnahme im Schienenersatzverkehr nur begrenzt, teilweise gar nicht möglich. Bitte informieren Sie sich bei dem von Ihnen genutzten Eisenbahnverkehrsunternehmen. Im QR Code sind die Koordinaten der Ersatzhaltestelle hinterlegt.

— barrierefrei  
 - nicht barrierefrei